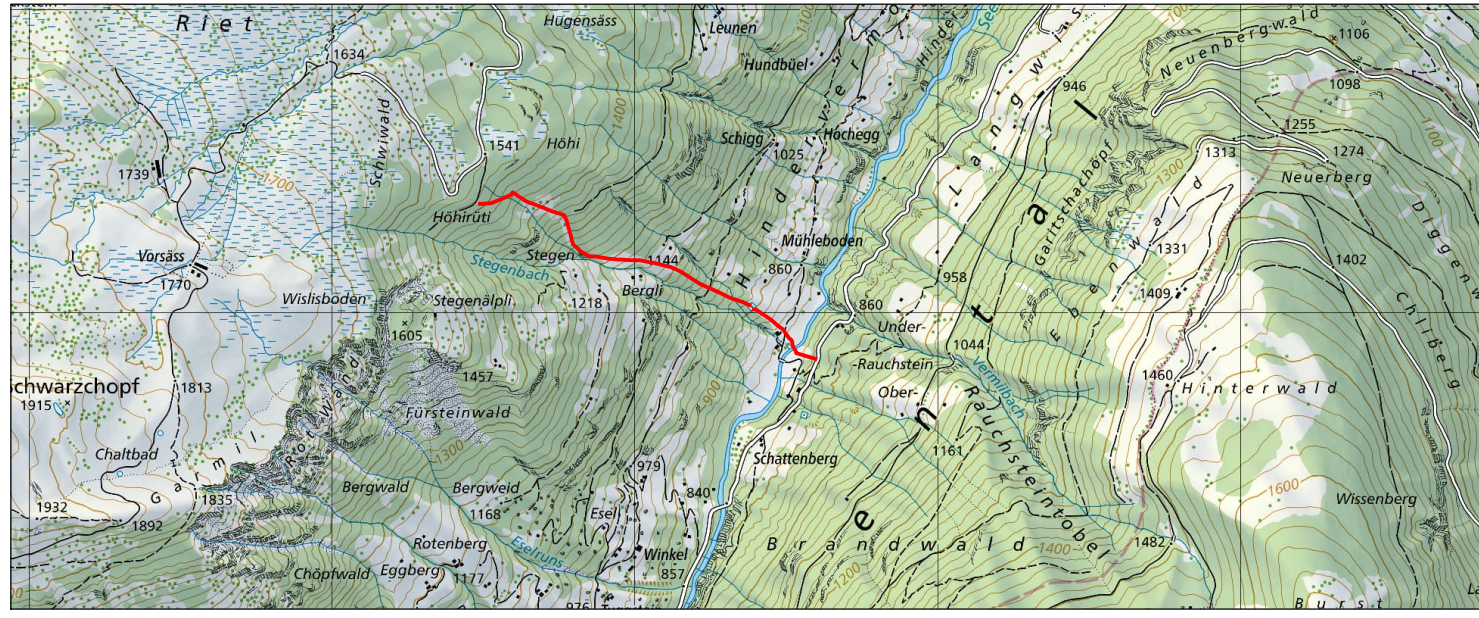


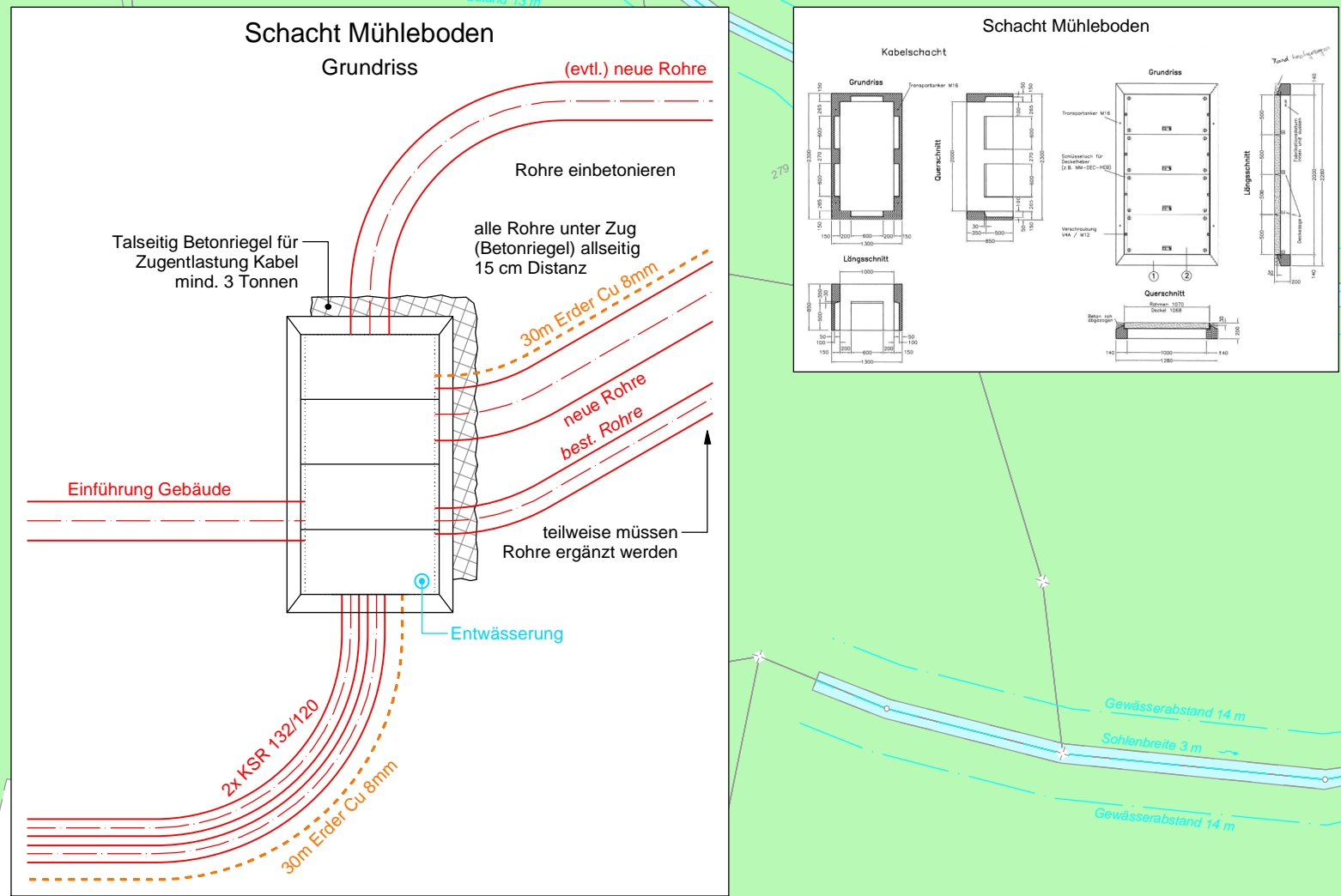
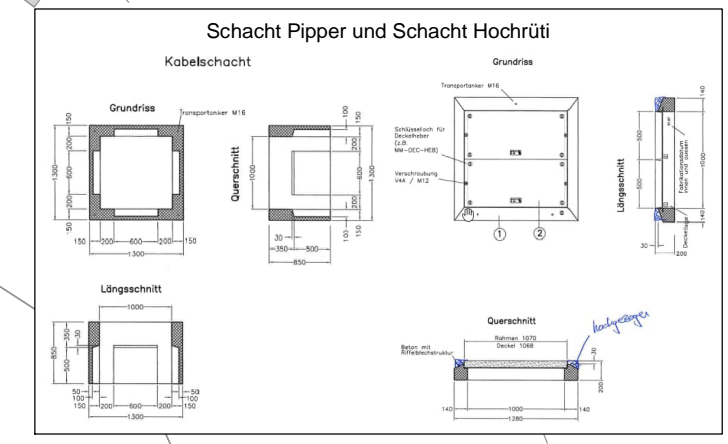
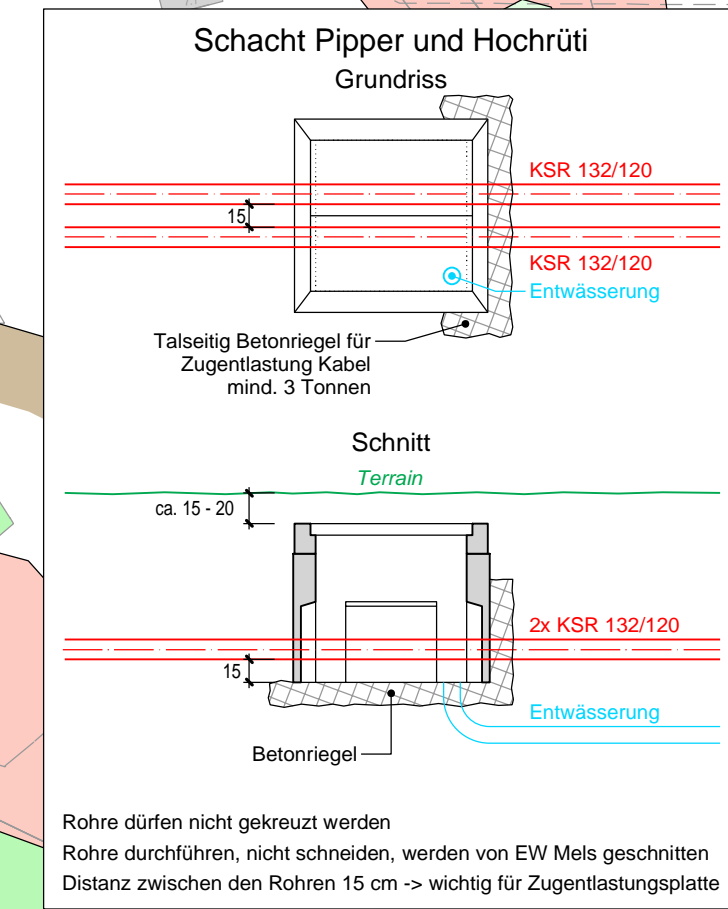
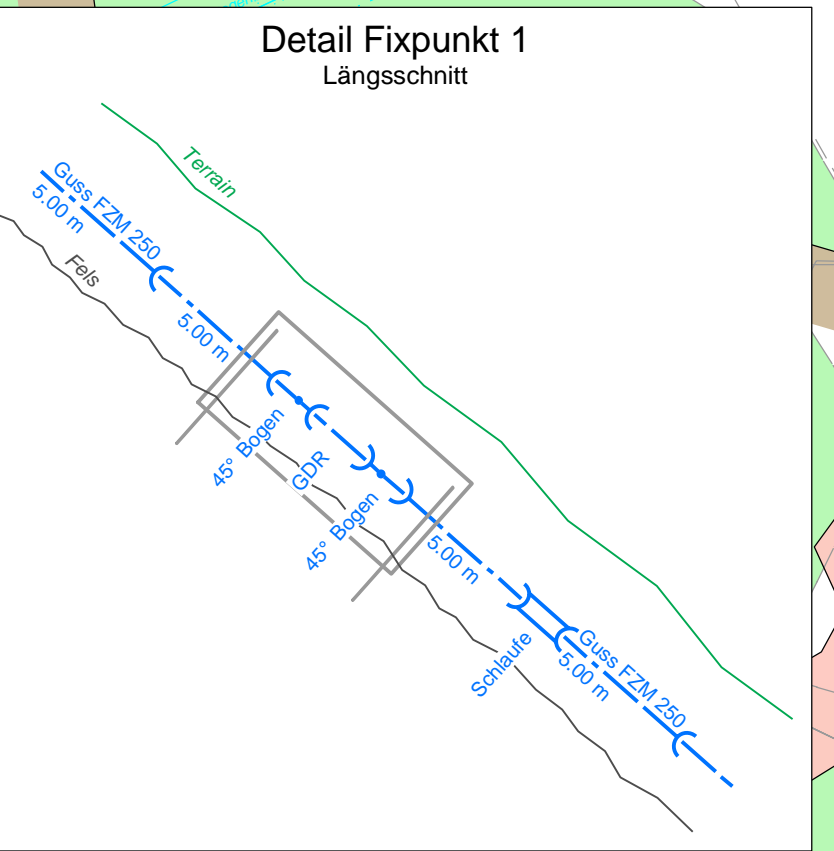
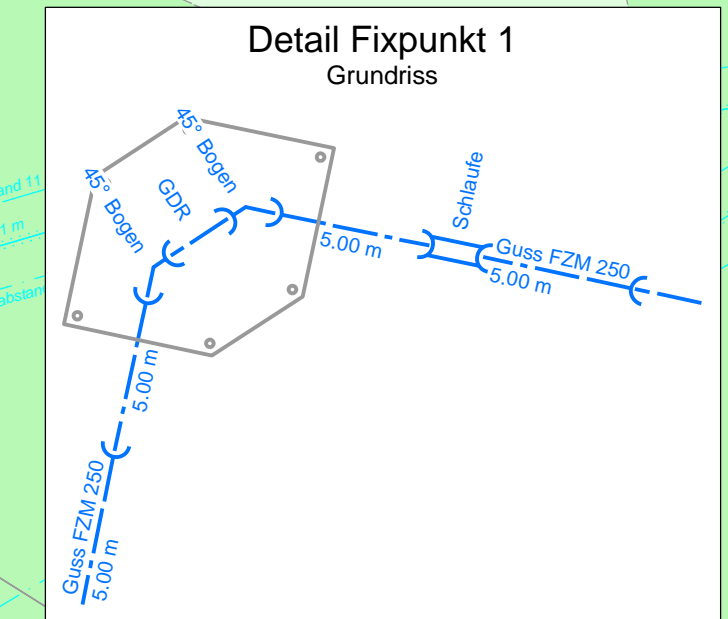
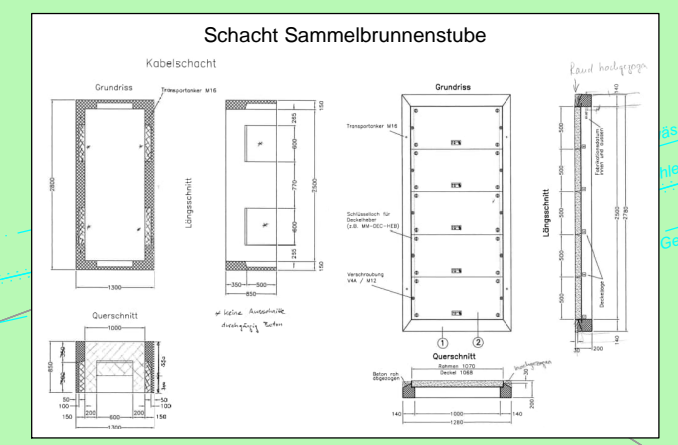
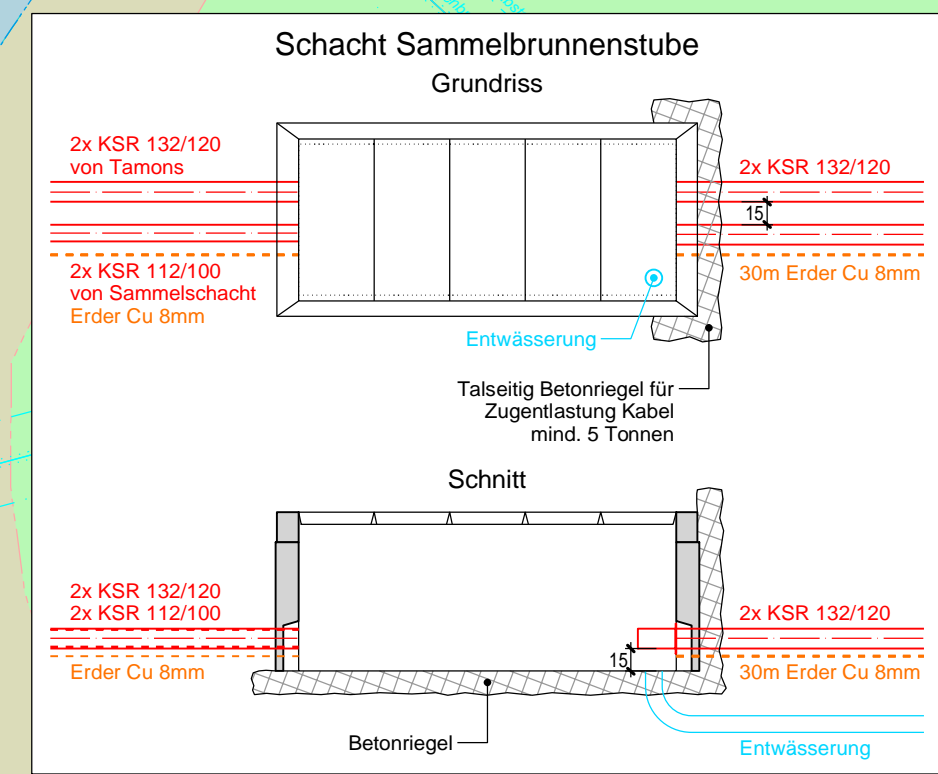
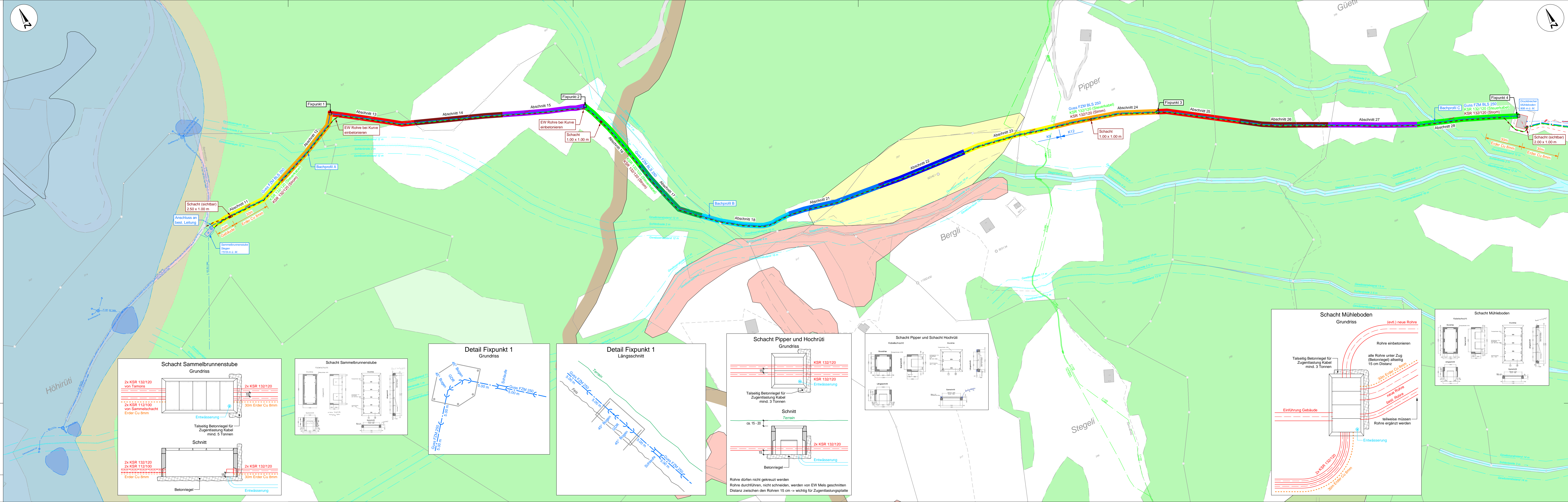
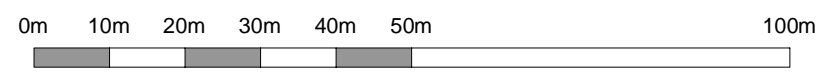
# Quellwasserableitung Stegenquellen



Situation 1:1'000  
Sammelbrunnenstube Stegen bis Druckbrecher Mühleboden

<b>FPREISIGAG</b>		Auftrags-Nr.	2560_004
BAUINGENIEURE UND PLANER SIA USC BAHNHOFSTRASSE 50, CH-9470 BUCHS, T 081 501 13 50 BUCHS@PREISIGAG.CH, WWW.PREISIGAG.CH		Objekt-Nr.	51 103_Sit_SB_bis_Muehleboden
ZÜRICH, AARAU, BUCHS SG, CHUR, ST. GALLEN, WINTERTHUR		Format	50 x 137
Studie		Datum	04.04.2023
Ausarbeitung		Gez.	enk
Ausführung		Gepr.	grp
Inbetriebnahme		Vis.	

Index	Die Änderungen betreffen	Zeichner	Datum
A			
B			
C			
D			



### Legende

**Abwasser**

- bestehend: Schmutzwasser (SW), Mischwasser (MW), Regenwasser (RW), Reinabwasser (KW)
- projektiert: KS (Kontrollschacht), ES (Einlaufschacht), SS (Schlammfänger), PS (Pumpenschacht), VS (Versickerungsschacht)

**Wasser**

- bestehend: Wasserleitung, Schutzrohr, Steuerkabel, Schieber, Entlüftung, Entleerung, Überfluthydrant
- projektiert: HUE (Höhenerhebung)

**Kabelkommunikation (TV)**

- bestehend: Kommunikationsleitung, Schacht rund, Schacht eckig
- projektiert: Schacht rund, Schacht eckig

**Elektrizität**

- bestehend: Elektriziätsleitung, Schacht, Kandelaber, Verteilkabine, Transformatorstation
- projektiert: Elektriziätsleitung, Schacht, Kandelaber, Verteilkabine, Transformatorstation

**Swisscom**

- bestehend: Swisscomleitung, Schacht rund, Schacht eckig
- projektiert: Swisscomleitung, Schacht rund, Schacht eckig

### Gewässerschutzkarte Kt

- Gewässerschutzzone S1
- Gewässerschutzzone S2
- Gewässerschutzzone S3
- Gewässerschutzbereich Au

### Neophytenstandorte Kt

- Sommerflieder (Buddleja davidii)
- Bekämpfung und Kontrolle
- Kontrolle

### Schutzverordnung, Aufarbeitung Gde SG

- Lebensraum Kerngebiet LR K
- Naturschutzgebiet feucht A (unbeweidet) NFA
- Naturschutzgebiet trocken A (Magerwiese) NTA
- Naturschutzgebiet trocken A3 (Magerwiese, Spezialfälle) NTA3
- Hecke, Feld- und Ufergehölz HFUG
- Geotopschutzgebiet (punktuell)

**EW Mels verlegt Mittel-, Niederspannung und Steuerleitungen. Die bestehende Freileitung wird verkabelt.**

